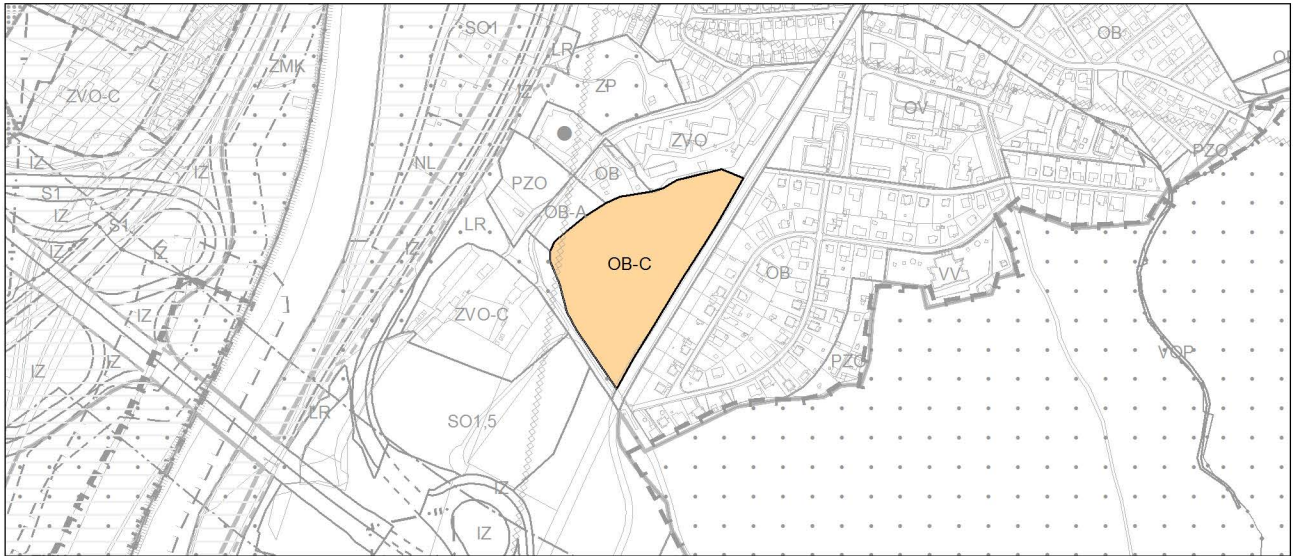


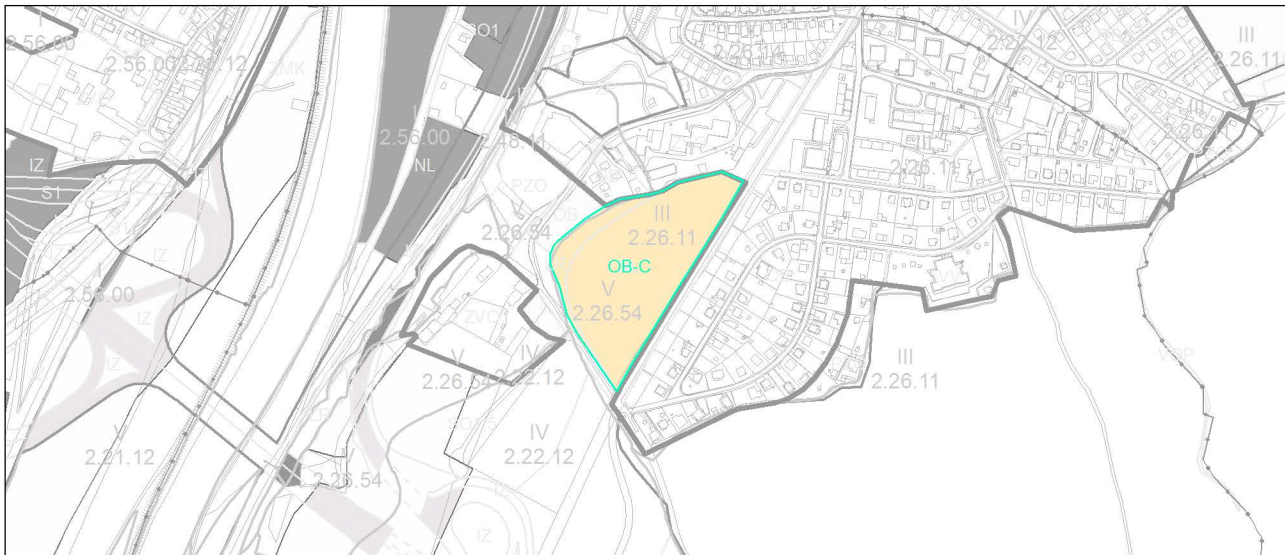
## GRAFICKÁ ČÁST ZMĚNY ÚZEMNÍHO PLÁNU

Grafická část odpovídá metodice platného Územního plánu sídelního útvaru hl. m. Prahy, v souladu s § 188 odst. (1) stavebního zákona.



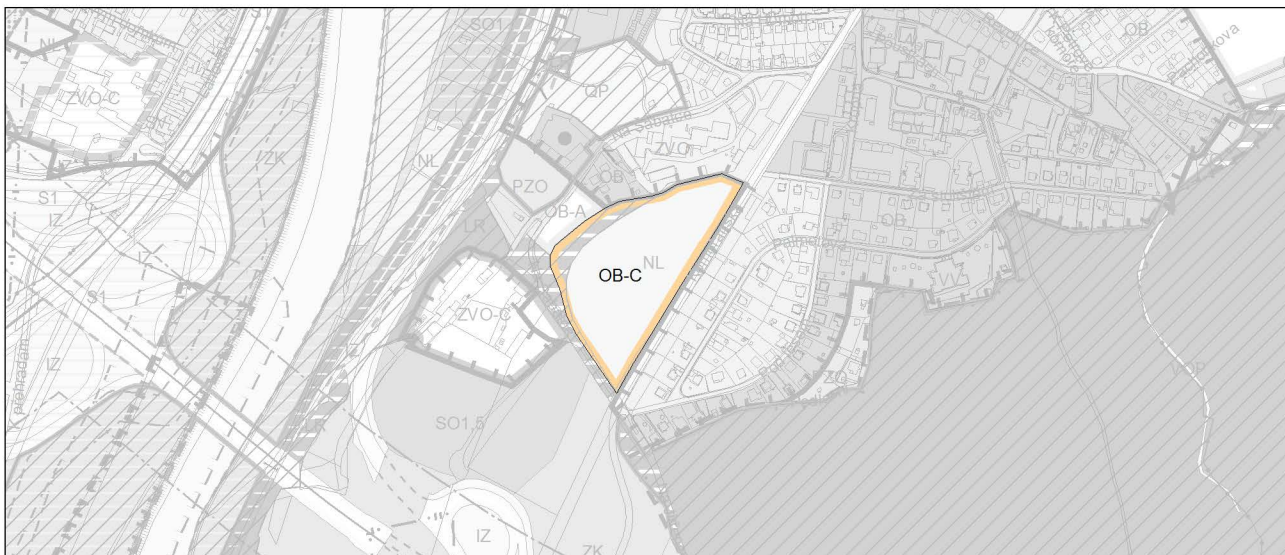
Návrh změny, výkres č. 4 – Plán využití ploch

M 1 : 10 000



Návrh změny, výkres č. 20 - Vyhodnocení záborů ZPF a PUPFL (LPF)

M 1 : 10 000



Návrh změny, výkres č. 31 - Podrobné členění ploch zeleně

M 1 : 10 000



Návrh změny, výkres č. 37 – Vymezení zastavitelného území

M 1 : 25 000